

SAMSUNG



RACEBOOK

KOŁO 25 LIPCA 2021 R.

WWW.RIVERTRIATHLON.COM

#WARTOspróbować

Sponsor tytularny cyklu **River Triathlon**

SAMSUNG

Niezmiernie cieszy nas fakt, że będziemy mogli się z Wami spotkać podczas wydarzenia 'Samsung River Triathlon Series', którego jesteśmy tytularnym sponsorem.

Spółka Samsung ma pozytywny wpływ na społeczeństwo, dlatego dziękujemy, że zaufaliście nam i mamy nadzieję, że wspólnie z Wami – uczestnikami jak również Organizatorami uda nam się stworzyć świetne miejsce do bezpiecznej, zdrowej i sportowej rywalizacji. Jesteśmy przekonani, że wszystkie konkurencje będą sporym wyzwaniem, a satysfakcja będzie niezależna od wyniku, bo już sam start jest powodem do dumy.

Wierzymy w to, że dzięki Wam przeżyjemy niezapomniane zawody, a swoim uczestnictwem i pasją do sportu zachęcicie także inne osoby do aktywności fizycznej.

Życzymy udanych startów!

#WARTOspróbować

Harmonogram zawodów

Koło, 25.07.2021r

07:30

Otwarcie Biura Zawodów, rozpoczęcie wydawania pakietów startowych
(w namiocie w okolicy strefy zmian),

9:30

Zakończenie wydawania pakietów
(na dystansie 1/8 IM i 1/4 IM),

07:30 – 10:00

Wprowadzanie rowerów do strefy zmian zawodników dystansu 1/8IM i 1/4 IM,

10:30

START dystansu 1/4 IM,

11:15

START dystansu 1/8 IM,

13:30 – 15:30

Wyprowadzanie rowerów ze strefy zmian dystansu 1/8 IM oraz 1/4 IM,

14:15


Dekoracja zwycięzców OPEN, kategorii wiekowych oraz sztafet dystansu 1/8 IM oraz 1/4 IM.



Miasto Koło

Zapraszamy do Koła

www.kolo.pl | [f/mojemiastokolo](https://www.facebook.com/mojemiastokolo)



Koło to miasto położone nad Wartą, lokalizowane w 1362 r. przez Kazimierza Wielkiego na gruntach wsi Koło; w miejscu z natury obronnym, na wyspie między ramionami Warty tworzącej tu zakole, w pobliżu zamku królewskiego. Koło szczyci się chlubną przeszłością. Od XV do XVII wieku było miejscem wielkopolskich sejmików generalnych poprzedzających sejmy walne.

Miasto Koło znajduje się na obszarze Kotliny Kolskiej. Położone jest we wschodniej części województwa wielkopolskiego, w centrum Polski, w odległości 130 km od Poznania i 175 km od Warszawy, ponad 300 km od granicy z Niemcami i Białorusią oraz wybrzeża Morza Bałtyckiego. Jest siedzibą powiatu kolskiego i gminy miejskiej oraz wiejskiej Koło. Powierzchnia miasta wynosi 1385 ha. Graniczy z trzema gminami wiejskimi: Koło, Osiek Mały i Kościelec. Przez miasto przebiegają szlaki komunikacyjne o znaczeniu międzynarodowym, krajowym, a także o znaczeniu lokalnym. Główna magistrala kolejowa Warszawa-Poznań przecina się w pobliżu stacji Barłogi z magistralą Śląsk - Wybrzeże. W odległości 7 km od miasta przebiega autostrada A-2 łącząca Moskwę z Berlinem i resztą Europy Zachodniej (Koło posiada zjazd z autostrady A2). Krzyżują się tu drogi krajowe i wojewódzkie: DK nr 92 Warszawa-Poznań, DW nr 270 Koło-Brześć Kujawski, DW nr 473 Koło-Łask.



Krajobraz Koła związany jest z doliną Warty, która ma tu charakter dojrzałej rzeki nizinnej ze starorzeczami, stanowiącymi pozostałość po meandrującej niegdyś rzece. Malowniczy krajobraz rzeki Warty doskonale komponuje się z bezcennymi zabytkami architektury, które znajdują się w promieniu kilkuset metrów od siebie. Koło ma bogatą historię i wiele dobrze zachowanych zabytków budownictwa, architektury sakralnej i świeckiej wpisanych do rejestru zabytków województwa wielkopolskiego, zlokalizowanych blisko siebie, które można zwiedzić podczas jednego spaceru. Ogromne wrażenie robią XIV-wieczne ruiny zamku kazimierzowskiego położone na malowniczym wzniesieniu przy Warcie. Gotycki kościół farny z bezcennym zabytkiem: płytą nagrobną Jana Zawiszycy, syna sławnego rycerza Zawiszy Czarnego, zachęca do odwiedzin. Podobnie barokowy kościół ojców bernardynów oraz XVI-wieczny ratusz. Nie bez przesady można powiedzieć, że Koło to miasto, gdzie zabytki naokoło.

Mieszkańcy mają stworzone dobre warunki do rekreacji i wypoczynku. Mają do dyspozycji stadion miejski, liczne ogólnodostępne boiska, sale gimnastyczne i korty tenisowe, krytą pływalnię, plenerowe siłownie, których wciąż przybywa oraz kilkadziesiąt hektarów terenów zielonych, na których istnieją parki miejskie.

Koło posiada wielowiekową tradycję związaną z garncarstwem oraz produkcją porcelany. W oparciu o zgromadzony przez Czesława Freudenreicha, trzeciego dziedzica fabryki, bogaty zbiór wyrobów z porcelany, półporcelany, fajansu oraz majoliki zorganizowano w Kole Muzeum Technik Ceramicznych. Na poddaszu kolskiego ratusza powstała stała ekspozycja Muzeum Technik Ceramicznych "Fajans kolski - formy, dekoracje, techniki zdobnicze" imienia Czesława Freudenreicha. Zwiedzanie wystaw czasowych Muzeum Technik Ceramicznych oraz stałej ekspozycji w połączeniu z możliwością podziwiania panoramy miasta i doliny Warty z wieży ratusza oraz zapoznanie się z zabytkami zlokalizowanymi w obrębie starówki stanowi ciekawą propozycję dla przebywających w regionie turystów.

Koło jest miejscem organizacji wielu innych wydarzeń kulturalnych oraz sportowych, a wiele z nich odbywa się cyklicznie. Kolskie organizacje i stowarzyszenia, m.in. korzystając z dotacji z Gminy Miejskiej Koło, proponują mieszkańcom wiele form aktywności. Prężnie działają trzy duże instytucje kultury: Miejski Dom Kultury, Powiatowa i Miejska Biblioteka Publiczna oraz Muzeum Technik Ceramicznych. Mieszkańcy w każdym wieku mają stworzone warunki do zdobywania umiejętności, rozwijania pasji i talentów, uprawiania wielu dyscyplin sportowych, a sukcesy kolskich zawodników promują miasto na arenie krajowej i międzynarodowej.



Koło jest ważnym ośrodkiem gospodarczym. W efekcie sprzyjających przedsiębiorczości rozwiązań, coraz więcej firm decyduje się na rozbudowę i zatrudnianie nowych pracowników. Dzięki temu podstawą lokalnej gospodarki są silne przedsiębiorstwa o ustabilizowanej pozycji na rynku. W Kole istnieje podstrefa Łódzkiej Specjalnej Strefy Ekonomicznej, w której jest do zagospodarowania przez inwestorów 14 ha zlokalizowanych na ulicy Klonowej.

Koło posiada naturalne złoża - wody termalne - i uruchomi kolską geotermię. Chce stać się miastem zielonej energii.

W Kole już dziś żyje się przyjemnie, a najbliższe perspektywy są bardzo obiecujące...

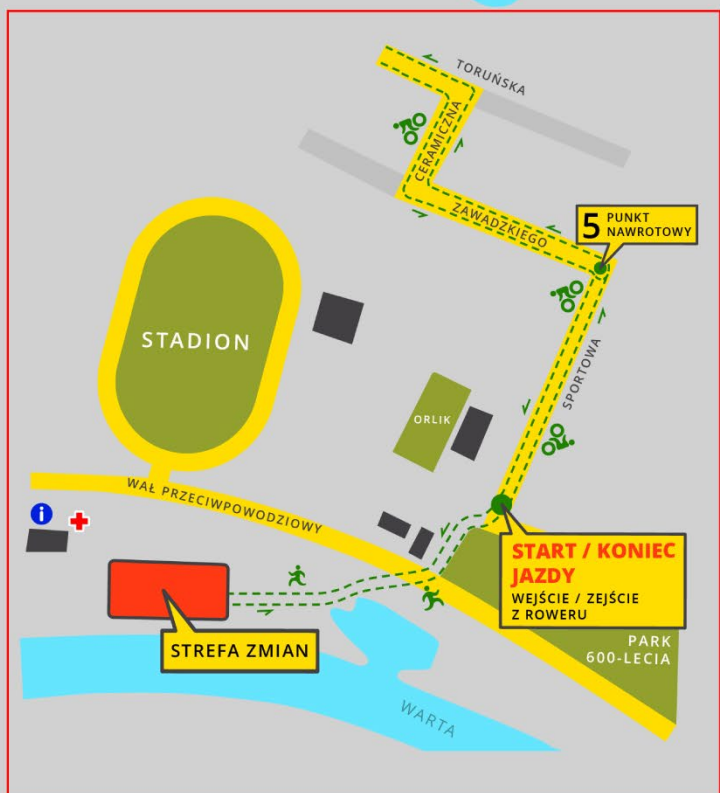
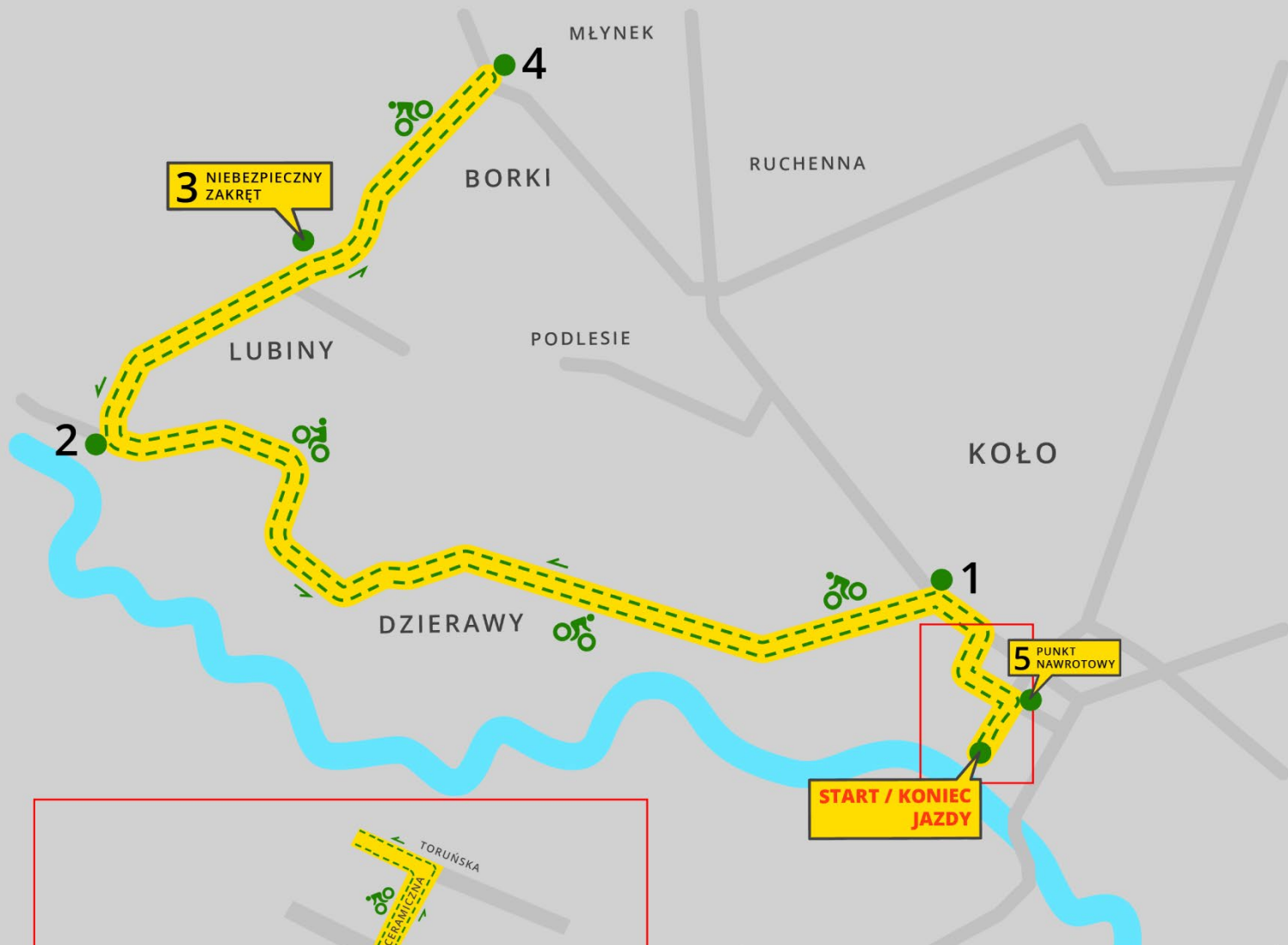


LEGENDA

- | | | | | | |
|--|----------------|---|----------------------------|---|----------------|
|  | Trasa pływacka |  | Meta trasy |  | Biuro Zawodów |
|  | Trasa kolarska |  | Miejsca newralgiczne trasy |  | Punkt Medyczny |
|  | Trasa biegowa |  | | | |

Brak możliwości rozgrzewki zawodników w wodzie





Pętla kolarska liczy 22,3 km.

Zawodnicy mają do pokonania:

- a) 1/8 IM - 1 pętla
- b) 1/4 IM - 2 pętla

Punkty 1,2,3,4 odzwierciedlają przebieg trasy.

Punkt 5 to miejsce, w którym zawodnik rozpoczyna nową pętlę lub kieruje się do strefy zmian.

LEGENDA



Trasa kolarska



Biuro Zawodów



Miejsce niewralgiczne trasy



Punkt Medyczny



Pętla biegowa liczy 5,25 km.

Zawodnicy mają do pokonania:

- a) 1/8 IM - 1 pętla
- b) 1/4 IM - 2 pętle

Punkty 1,2,3,4,5,6 odzwierciedlają przebieg trasy.

Punkt 1 to miejsce, w którym zawodnik rozpoczyna nową pętlę lub kieruje się do mety.

SAMSUNG



ZAPISZ SIĘ NA ZAWODY!

WRONKI
Zakończone

KONIN
Zakończone

KOŁO
25.07.2021r

UNIEJÓW
15.08.2021r

WWW.RIVERTRIATHLON.PL

#WARTOspróbować

Zasady bezpieczeństwa



ROLLING START ZACHOWANIEM DYSTANSU SPOŁECZNEGO

Pragnąc zachować bezpieczne odległości między startującymi, zawodnicy będą ustawiać się w wytyczonych przez organizatora rzędach startowych.



DEZYNFEKCJA TERENU ZAWODÓW

Wszystkie miejsca gdzie będą przebywać zawodnicy m. in.: start, strefa zmian będą dokładnie i regularnie dezynfekowane.



BEZPIECZEŃSTWO ZAWODÓW

Gdy nie ma możliwości zachowania dystansu społecznego, startujący zobowiązani są do zakrywania ust i nosa w strefie zmian.

Sponsor tytularny

SAMSUNG

Sponsorzy strategiczni



Sponsorzy cyklu



Wood-Mizer





Partner etapu pływackiego



Partnerzy cyklu



Miasta partnerskie



Partnerzy medialni



Lokalni partoni medialni

